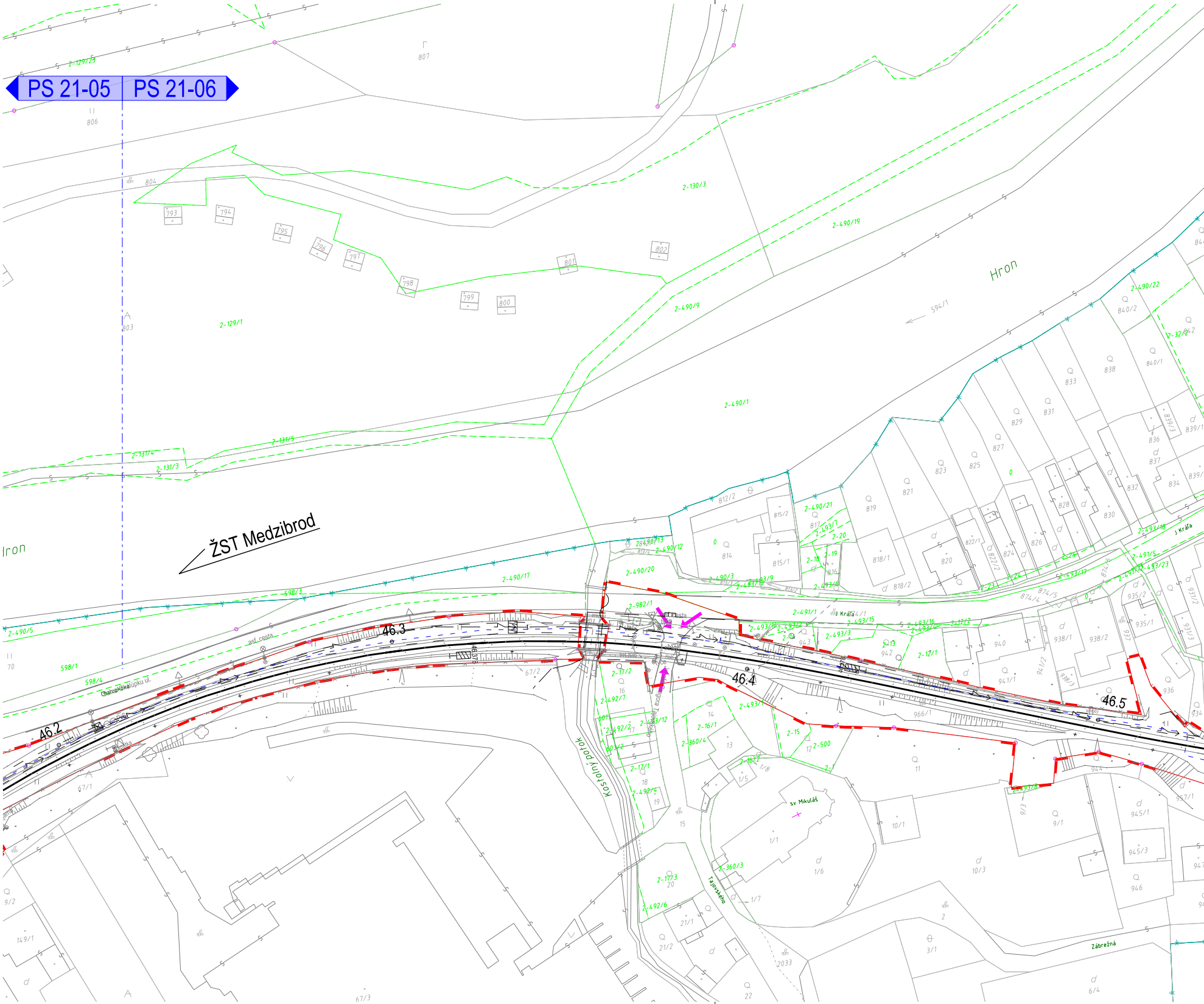
PS 21-05
PS 21-06
ŽST Medzibrod
Hron
Iron
Kostolný potok
46.2
46.3
46.4
46.5
sv. Mikuláš
Tajovského
Zábrežná
Chalupkova ul.
asf. cesta
J. Kráľa
2-129/1
2-130/3
2-131/3
2-131/4
2-131/5
2-490/1
2-490/9
2-490/17
2-490/19
2-490/20
2-490/22
2-490/5
598/1
598/3
598/4
594/1
67/1
67/2
67/3
803
804
806
807
793
794
795
796
797
798
799
800
801
802

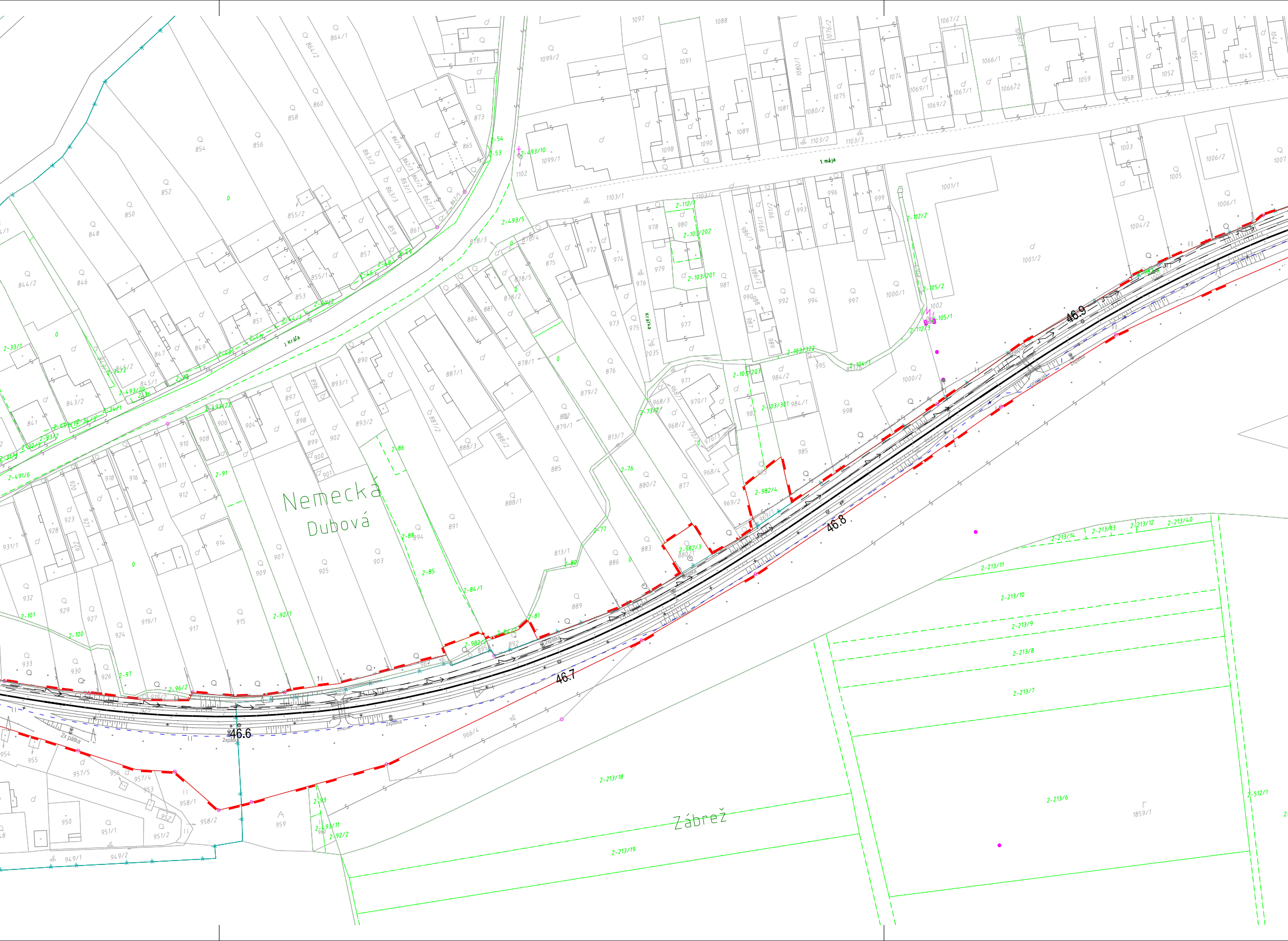
Nemecká
Dubová
Zábrež
1. mája
J. Kráľa
Kráľka
46.6
46.7
46.8
46.9
2x pätka

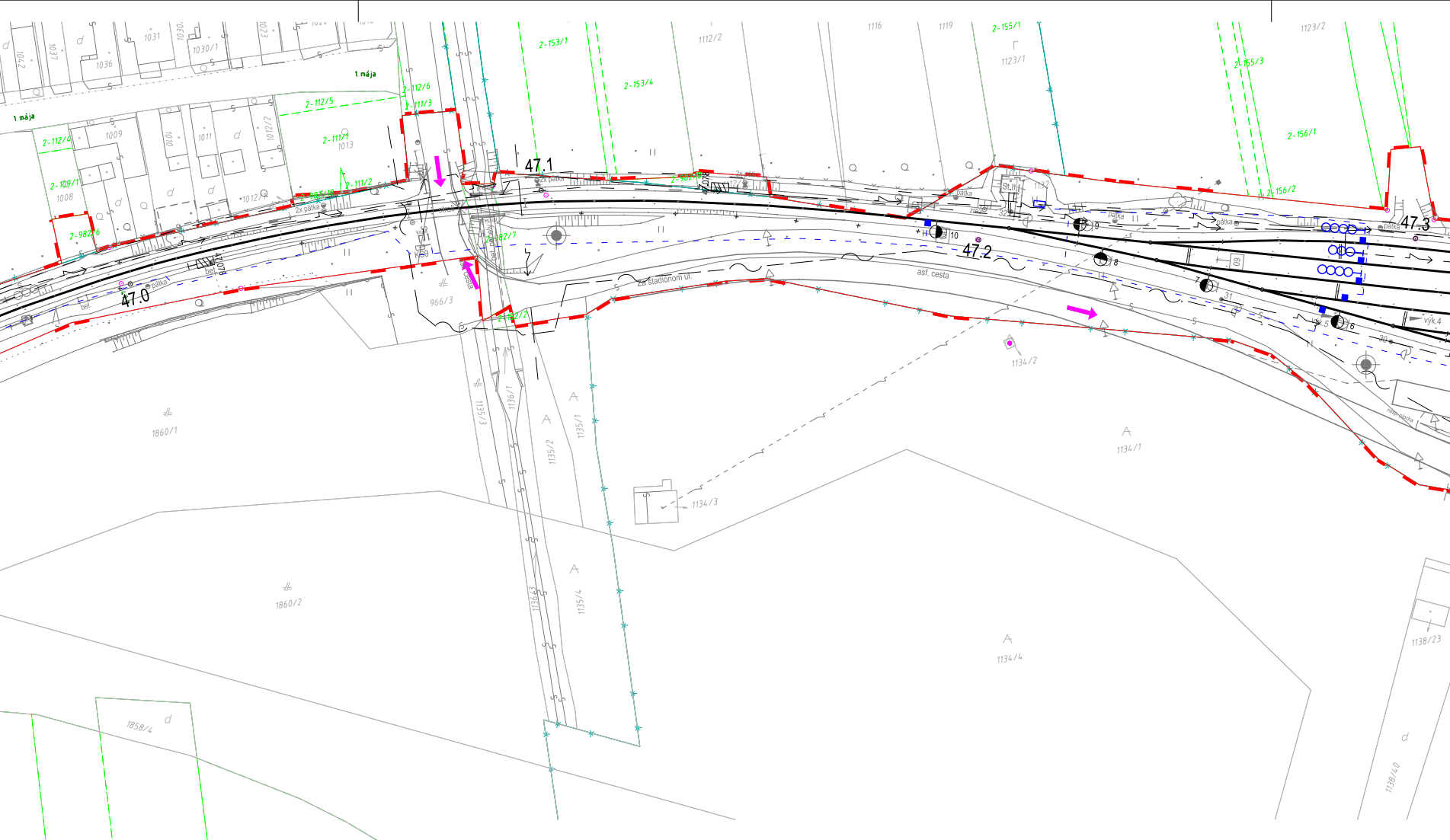
1 mája
1 mája
1042
1037
1036
1031
1030/1
1023
1009
1010
1011
1012/2
1008
1012/1
1013
2-112/6
2-111/3
2-112/5
2-112/4
2-111/1
2-109/1
2-982/6
2-111/2
2-982/18
2-153/1
2-153/4
2-982/7
2-982/2
2-155/1
2-155/3
2-156/1
2-156/2
1112/2
1116
1119
1123/1
1123/2
1132
St.II
47.1
47.0
47.2
47.3
47.078
2x pätka
pätka
bet.
K59
strelk
966/3
Za štadiónom ul.
asf. cesta
zrez
10
9
8
7
6
31
30
32
60
výk.5
výk.4
1134/2
1134/1
1134/3
1134/4
1135/1
1135/2
1135/3
1135/4
1136/1
1136/3
1860/1
1860/2
1858/4
1138/23
1138/40
2-212
2-211
2-210
2-209
2-20

ZOZNAM PS a SO

PS 21-01	SZZ ŽST Slovenská Ľupča
PS 21-02	PZZ v km 31,353 ŽST Slovenská Ľupča
PS 21-03	SZZ ŽST Medzibrod
PS 21-04	TZZ Slovenská Ľupča - Medzibrod
PS 21-05	TZZ Medzibrod - Dubová
PS 21-06	Úprava SZZ ŽST Dubová
PS 21-07	Demontáž zabezpečovacieho zariadenia ŽST Slovenská Ľupča
PS 21-08	Demontáž zabezpečovacieho zariadenia ŽST Medzibrod
PS 22-01	Oznamovacie zariadenie ŽST Slovenská Ľupča
PS 22-02	Oznamovacie zariadenie ŽST Medzibrod
SO 31-01	Búranie stanovíšť výhybkára St.I a St.II ŽST Slovenská Ľupča
SO 31-02	Búranie stanovíšť výhybkára St.I a St.II ŽST Medzibrod
SO 34-01	Stavebné úpravy v DK ŽST Slovenská Ľupča
SO 34-02	Stavebné úpravy v DK ŽST Medzibrod
SO 35-01	Rekonštrukcia nn prípojky ŽST Slovenská Ľupča
SO 35-02	EOV a VO ŽST Slovenská Ľupča
SO 35-03	Rekonštrukcia nn prípojky ŽST Medzibrod
SO 35-04	EOV a VO ŽST Medzibrod

LEGENDA

━━━━──	Existujúci terén, objekty a pod.
──────	Katastrálna mapa, register C
──────	Katastrálna mapa, register E
▬──────▬	Hranica pozemku ŽSR
─•─•─•─	Hranica katastrálneho územia
──→──	Vodné toky

LEGENDA INŽINIERSKYCH SIETÍ

— — — ⤳ — — —	Vedenie nn nadzemné
—— —— ⤳ —— ——	Vedenie nn podzemné
— — — ⤳⤳ — — —	Vedenie vn nadzemné
—— —— ⤳⤳ —— ——	Vedenie vn podzemné
— — — ⤳⤳⤳ — — —	Vedenie vvn nadzemné
—— —— ∼ —— ——	Ozn. a zab. káble (MK, DK, TK)
—— —— OPT —— ——	Optické káble

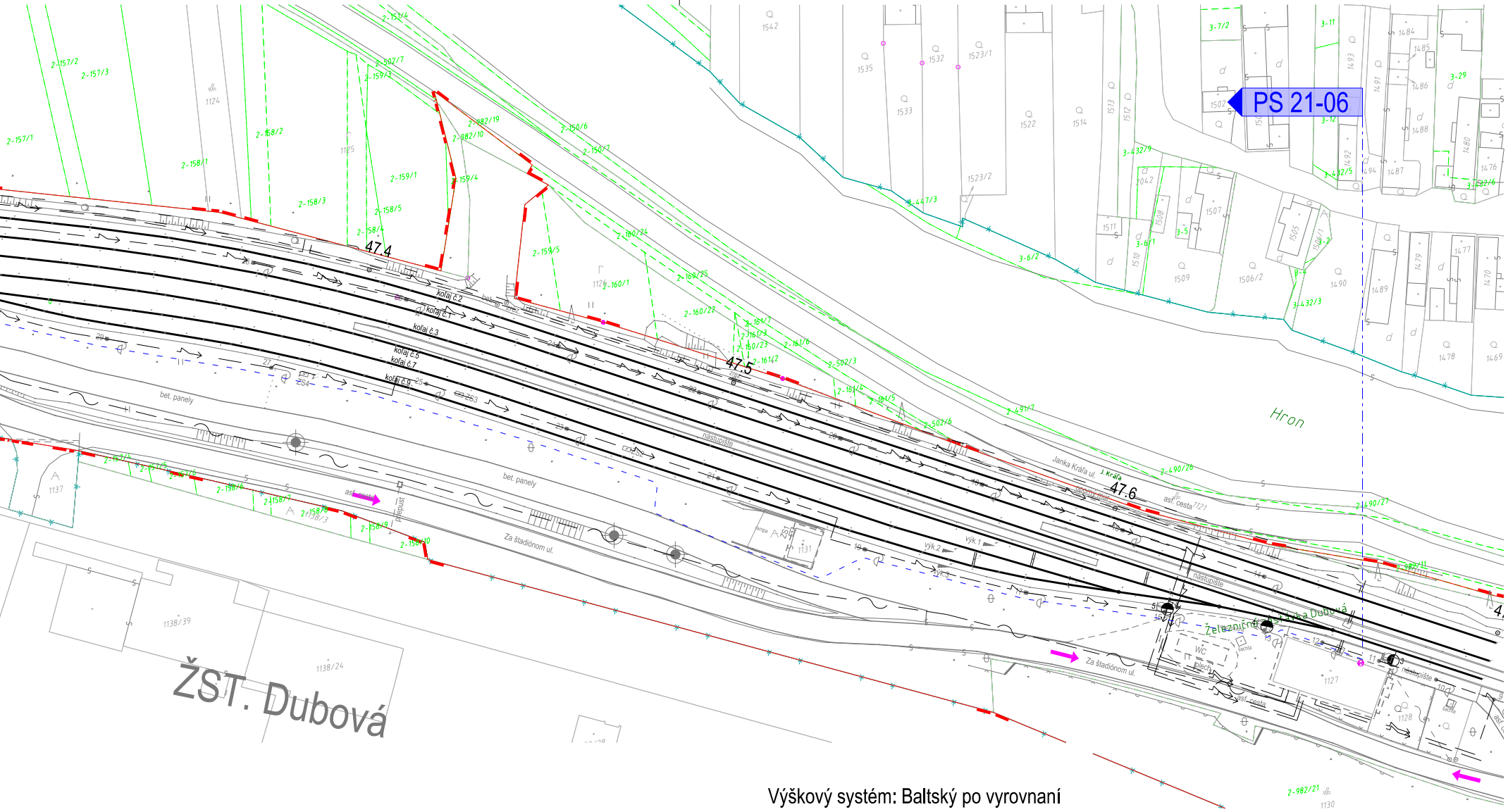
PS 21-06
ŽST. Dubová
Hron
47.4
47.5
47.6
koľaj č.2
koľaj č.1
koľaj č.3
koľaj č.5
koľaj č.7
koľaj č.9
bet. panely
nástupište
Za štadiónom ul.
Janka Kráľa ul.
Železničná stanica Dubová
asf. cesta
výk.1
výk.2
priepust
WC
1138/39
1138/24
1137
1131
1127
1128
1130
1124
1125
1126
1542
1535
1533
1532
1523/1
1523/2
1522
1514
1513
1512
1511
1510
1509
1508
1507
1506/2
1505
1502
1484
1485
1486
1487
1488
1489
1490
1491
1492
1493
1494
1476
1477
1478
1479
1480
1469
1470
2042
2-157/1
2-157/2
2-157/3
2-158/1
2-158/2
2-158/3
2-158/4
2-158/5
2-159/1
2-159/3
2-159/4
2-159/5
2-160/1
2-160/6
2-160/7
2-160/22
2-160/23
2-160/24
2-160/25
2-161/1
2-161/3
2-161/4
2-161/5
2-161/6
2-502/3
2-502/6
2-502/7
2-982/10
2-982/19
2-982/21
2-490/26
2-490/27
2-491/7
3-6/2
3-7/2
3-11
3-12
3-29
3-432/3
3-432/5
3-432/6
3-432/9
3-447/3

Výškový systém: Baltský po vyrovnaní

Súradnicový systém: JTSK

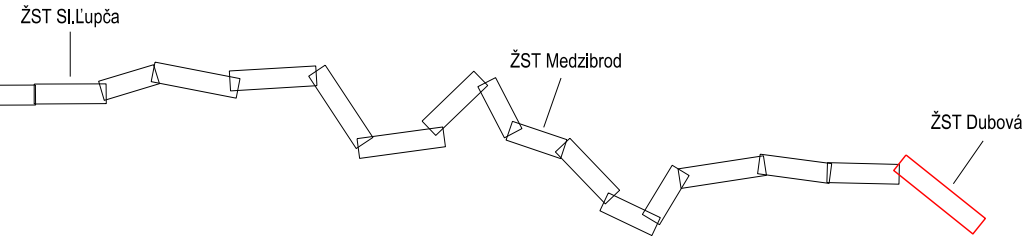
ŽST Sl.Ľupča
ŽST Medzibrod
ŽST Dubová

— — — —	Zabezpečovacie káble
— ⟵ — —	Trativod
—) — — —	Kanalizácia
— ⟶ — —	Vodovod
— ┬┬ — —	Plynovod nízkotlaký
— ┬┬┬ — —	Plynovod stredotlaký
— ┬┬┬┬ — —	Plynovod vysokotlaký

LEGENDA PRE ORGANIZÁCIU VÝSTAVBY

▨	Zariadenie staveniska
➡	Prístup na stavenisko

Investor	Železnice Slovenskej republiky, Bratislava 813 61 BRATISLAVA, KLEMENSOVA 8	Generálny projektant	PRODEX PROJEKTOVANIE STAVIEB Rusovská cesta 16, 851 01 Bratislava
Stavba	ŽST Slovenská Ľupča, ŽST Medzibrod, zabezpečovacie zariadenie		Dátum 01.2019
			Číslo zákazky 18ZA21006
Hlavný inžinier projektu Ing. Marcel Caltík	Navrhol, vypracoval Ing. Marcel Caltík	Kontroloval Ing. Ľubomír Murga	Arch. číslo 18ZA21006-DSP
Počet listov 7A4	Mierka 1:1000	Stupeň PD DSP	Časť dokumentácie D
Názov prílohy	Koordinačná situácia 17		Číslo prílohy 17